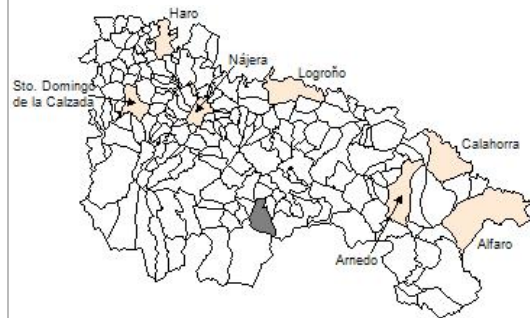


1. Datos Generales

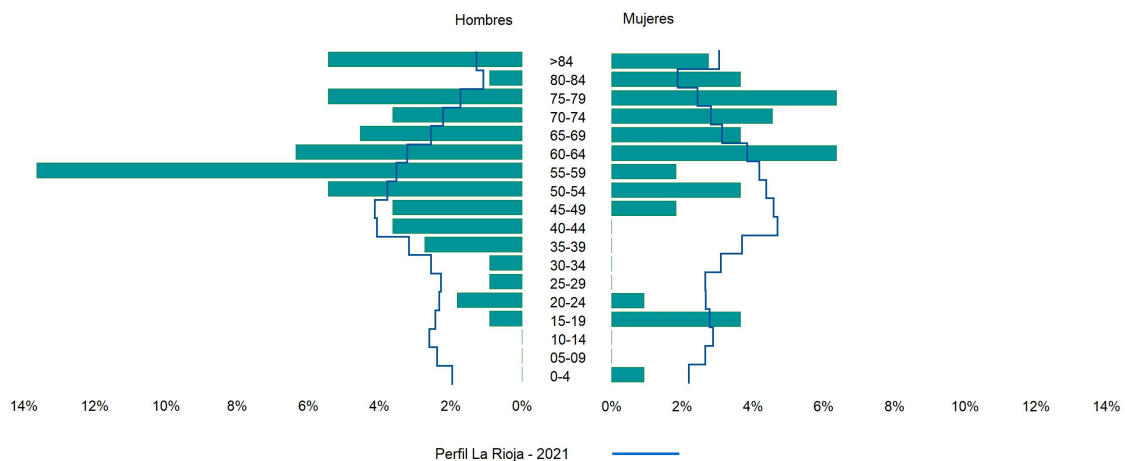
Código INE	26082
Municipio	Laguna de Cameros
Partido judicial	Logroño
Zona de salud	San Román de Cameros
Superficie municipal (Km2)	41,6
Altitud máx. del núcleo de población principal (m)	1.042
Distancia a la capital	46
Número de núcleos	2



2. Evolución Demográfica

Padrón	2015	2016	2017	2018	2019	2020	2021
Total	128	125	119	116	104	106	110
Hombres	74	74	72	71	64	65	66
Mujeres	54	51	47	45	40	41	44
Densidad	3,1	3,0	2,9	2,8	2,5	2,5	2,6
Extranjeros	6	5	4	1	1	1	2

Laguna de Cameros - 2021



Perfil La Rioja - 2021

3. Índices y tasas de Población (1/1/2021)

	Laguna de Cameros	La Rioja
Ratio de feminidad (Total Mujeres / Total Hombres) x 100	66,67	102,63
Índice de infancia (Pob. de 0 a 14 / Pob. Total) x 100	0,91	14,12
Índice de tendencia (Pob. de 0 a 4 / Pob. de 5 a 9) x 100		82,91
Índice de juventud (Pob. de 15 a 29 / Pob. total) x 100	8,18	14,53
Índice de longevidad (Pob. > 84 / Pob. > 64) x 100	20,00	19,20
Índice de vejez (Pob. >= 65 / Pob. Total) x 100	40,91	21,21
Tasa de dependencia ((Pob. < 16 + Pob. > 64) / Pob. de 16 a 64) x 100	71,88	57,14
Tasa de reemplazo (Pob. de 20 a 29 / Pob. de 55 a 64) x 100	12,90	68,21
Tasa de maternidad (Pob. de 0 a 4 / Mujeres de 15 a 49) x 100	14,29	18,94
Tasa de residentes extranjeros (Total extranjeros / Pob. Total) x 100	1,82	12,79

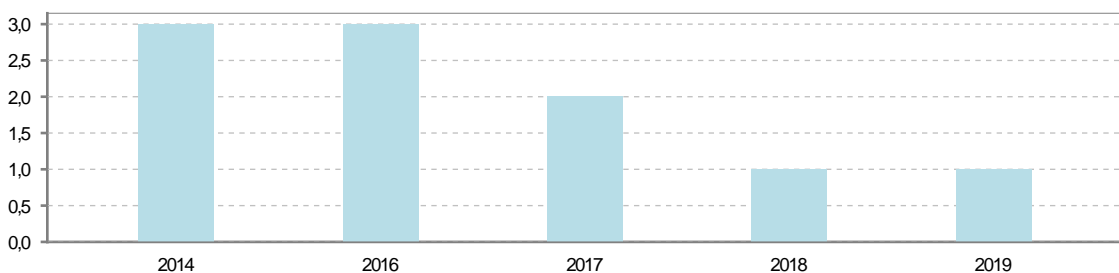
4. Movimiento Natural de la Población

	2015	2016	2017	2018	2019	2020
Nacimientos						
Defunciones		3	2	1	1	
Matrimonios			1			
Crecimiento vegetativo		-3	-2	-1	-1	

Nacimientos

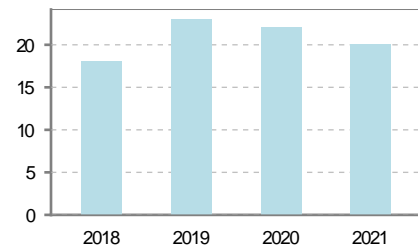


Defunciones

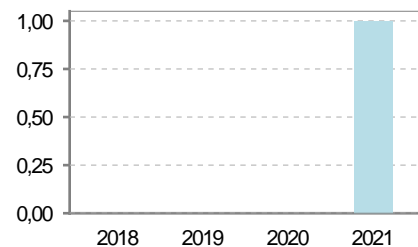


5. Mercado Laboral. (a 30 de junio)

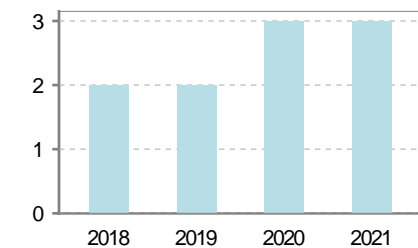
Afiliados	2018	2019	2020	2021
Total	18	23	22	20
R.General y otros	3	6	5	5
Autónomo no agrario	10	13	13	12
Autónomo agrario	5	4	4	3



Contratos	2018	2019	2020	2021
Total	1	2		1
Hombres		1		
Mujeres	1	1		1



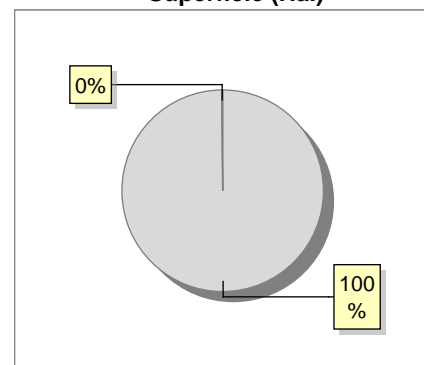
Paro registrado	2018	2019	2020	2021
Total	3	1	3	2
Hombres	1		1	1
Mujeres	2	1	2	1



6. Catastro (2021)

Titulares		Unidades Urbanas	
Urbano	288	Industrial	91
Rústico	295	Residencial	145
Urbano/Rústico	445	Terciario y comercial	4
Unidades Rústicas		Equipamiento	4
Parcelas	3.820	Suelo vacante	66
Subparcelas	3.849	Edificio Singular	0
Valor Catastral Rústico		Superficie Urbana	
Valor (Miles de Euros)	475,41	Superficie edificada	4,75
		Superficie sin edificar	1,68
Valor Catastral Urbano (Miles de Euros)			
Valor catastral del suelo	1.193,96		
Valor catastral de la construcción	6.627,39		

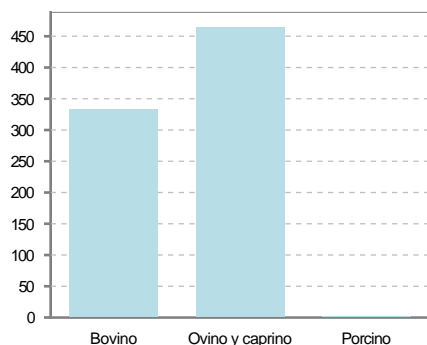
Superficie (Ha.)



● Superficie rústica (Ha.)
● Superficie urbana (Ha.)

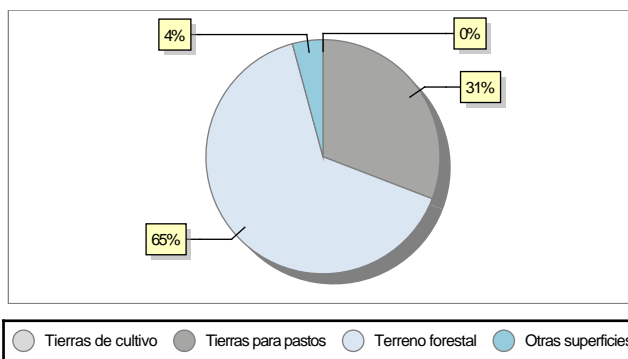
7. Ganadería (2020)

	Cabezas ganaderas	Unidades ganaderas
Aves		
Gallinas		
Pollos		
Bovinos	334	308,40
Terneros de cebo	64	38,40
Vacas de carne	270	270,00
Vacas de ordeño		
Conejas		
Conejas		
Ovinos y Caprinos	465	69,75
Cabras	32	4,80
Ovejas	433	64,95
Porcinos	3	0,48
Cerdas		
Cerdos de cebo	3	0,48



8. Distribución General del Terreno (2020)

	Total	Regadío	Secano
Total Municipal	4.160	3	4.157
Tierras de cultivo	1	1	
Barbecho y otras tierras			
Cultivos herbáceos	1	1	
Cultivos leñosos			
Tierras para pastos	1.282	2	1.280
Pastizales	1.266		1.266
Prados naturales	16	2	14
Terreno forestal	2.702		2.702
Monte abierto	159		159
Monte leñoso	605		605
Monte maderable	1.938		1.938
Otras superficies	175		175
Erial a pastos	56		56
Espartizal			
Ríos y lagos	54		54
Superficie no agrícola	59		59
Terreno improductivo	6		6



9. Cultivos herbáceos -Ha. (2020)

	Secano	Regadío	Total
Total cultivos herbáceos		1	1
Cereales grano			
Leguminosas grano			
Patata		1	1
Cultivos industriales			
Flores y plantas			
Cultivos forrajeros			
Hortalizas			

10. Cultivos leñosos -Ha. (2020)

	Secano	Regadío	Total
Total cultivos leñosos			
Cítricos			
Frutales			
Viñedo			
Olivar			
Otros cultivos leñosos			
Viveros			

11. Entidades Financieras

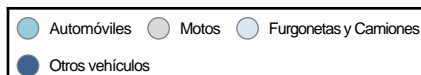
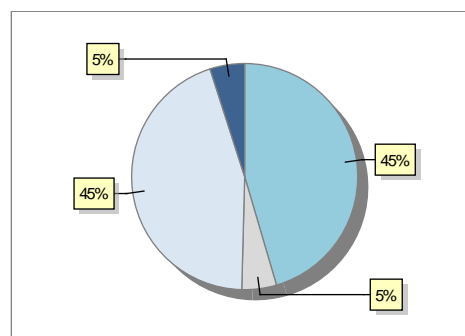
	2018	2019	2020
Entidades financieras de Depósito	1	1	0
Entidades Financieras de Crédito	0	0	0

12. Salud

	2018	2019	2020
Centros de salud	0	0	0
Consultorios	1	1	1
Farmacias	0	0	0
Botiquines	0	0	0

13. Parque de Vehículos

	2018	2019	2020	2021
Total vehículos	117	118	119	121
Automóviles	51	52	53	55
Motos	4	4	6	6
Furgonetas y Camiones	57	57	55	54
Autobuses	0	0	0	0
Tractores industriales	0	0	0	0
Otros vehículos	5	5	5	6



14. Espacios Deportivos

	2020
Campos de tiro	0
Campos de golf	0
Campos de fútbol	0
Rocodromos	0
Pistas de petanca	0
Pistas de padel	0
Pistas de atletismo	0
Piscinas cubiertas	0
Pistas de squash	0
Pistas polideportivas	1
Pistas de tenis	0
Piscinas al aire libre	1
Pabellones polideportivos	0
Pabellones con fronton	0
Frontones	2

15. Turismo (2021)

	Establecimientos	Habitaciones	Plazas
Hoteles	1	13	24
Casas rurales	2	15	28
Restaurantes	2		99
Hostales			
Pensiones			
Turismo activo			
Agencias de viajes			
Apartamentos			
Campings			
Albergues turísticos			
Viviendas de uso turístico	2		
Empresas organizadoras de congresos y reuniones			



16. Conectividad: Banda ancha Fija

Entidad Municipal	Caudal de Bajada	Fibra optica de centralita	Fibra optica hasta el Hogar
Laguna de Cameros	30 Mb	SI	NO

17. Conectividad: Banda ancha Movil

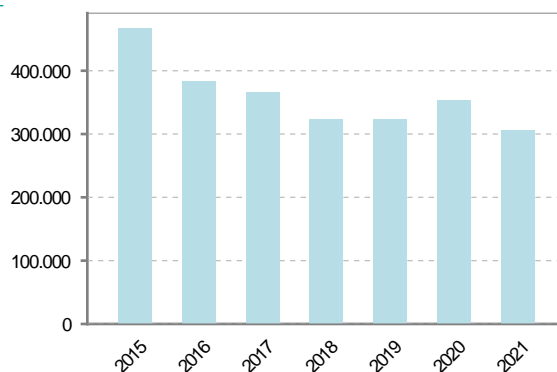
Entidad Municipal	Caudal de Bajada	UMTS
Laguna de Cameros	6 Mb	SI

18. Presupuestos Municipales

Gastos por capitulos

Gastos de Personal	86.500
Gastos en Bienes Corrientes y Servicios	134.000
Gastos Financieros	2.500
Transferencias Corrientes	0
Inversiones Reales	64.000
Transferencias de Capital	6.000
Activos Financieros	0
Pasivos Financieros	12.000

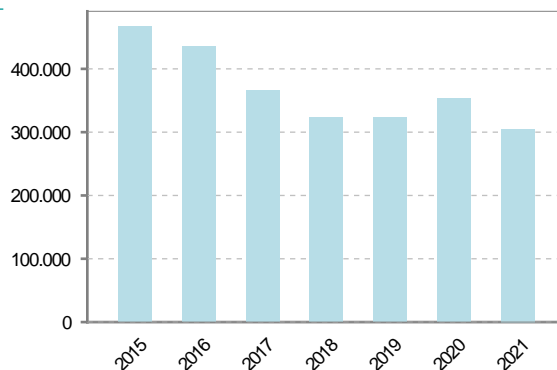
Gastos



Ingresos por capitulos

Impuestos Directos	41.000
Impuestos Indirectos	0
Tasas y Otros Ingresos	18.000
Transferencias Corrientes	114.000
Ingresos Patrimoniales	71.000
Enajenacion de Inversiones Reales	3.000
Transferencias de Capital	58.000
Activos Financieros	0
Pasivos Financieros	0

Ingresos





19. Educación - Curso 2021 / 2022 - Centros públicos

Educación Infantil 2º Ciclo, Primaria y Especial		ESO, Bachillerato y Ciclos Formativos	
Institución educativa		Institución educativa	
CRA	Sin centro rural agrupado	Centros	0
Colegios	0	Alumnado	
Alumnado		ESO	0
Alumnos	0	Bachillerato	0
		Ciclos Formativos	0
Alumnos			
<div>SIN DATOS</div>			

20. Educación - Curso 2021 / 2022 - Centros privados

Educación Infantil 2º Ciclo, Primaria y Especial		ESO, Bachillerato y Ciclos Formativos	
Institución educativa		Institución educativa	
Colegios	0	Centros	0
Alumnado		Alumnado	
Alumnos	0	ESO	0
		Bachillerato	0
		Ciclos Formativos	0
Alumnos			
<div>SIN DATOS</div>			

